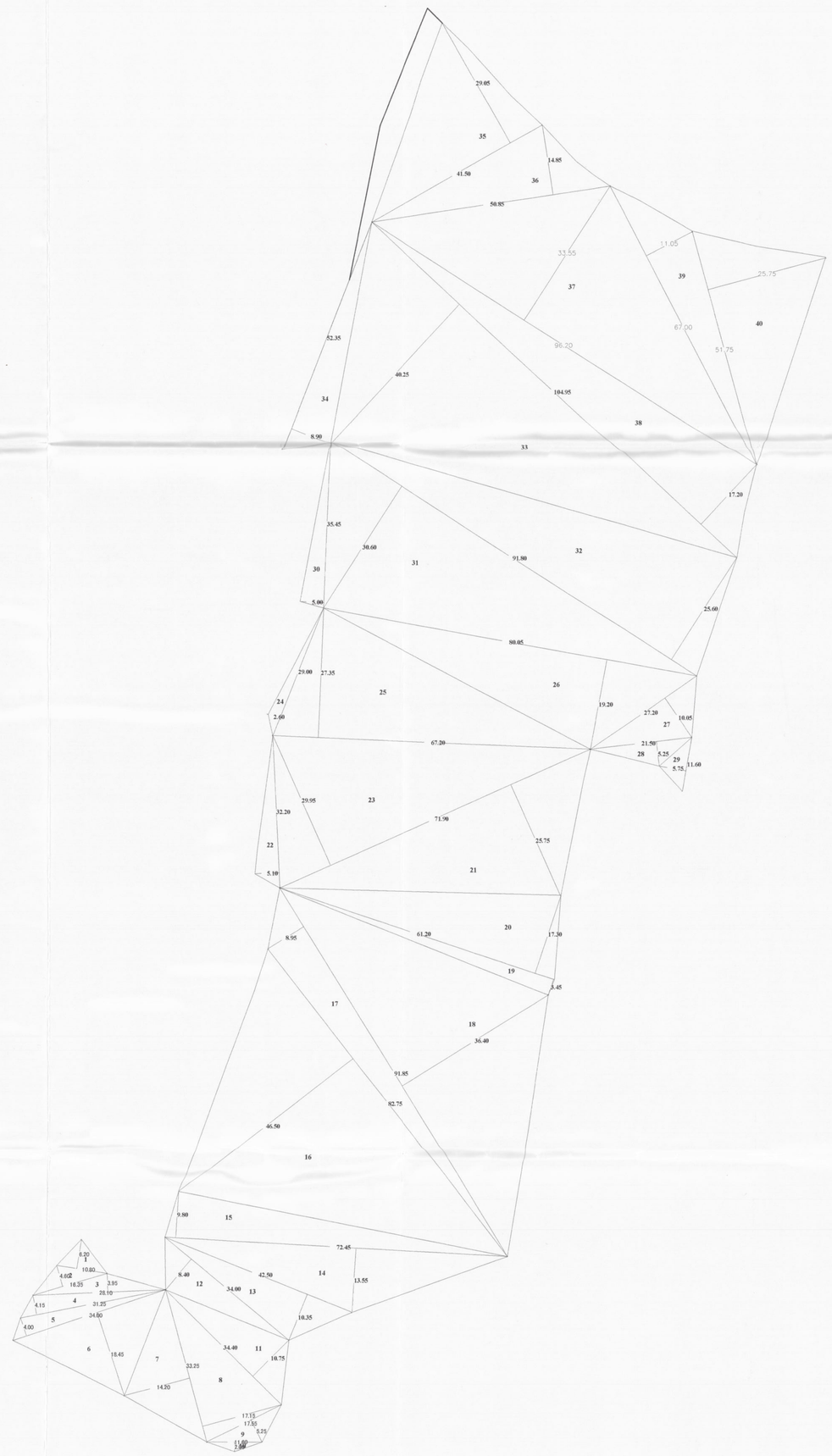

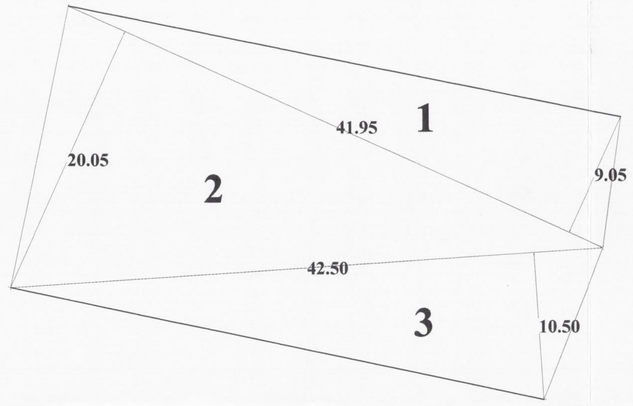

VERDE ATTREZZATO
MQ. 833,50

VERDE ATTREZZATO
MQ. 82,14

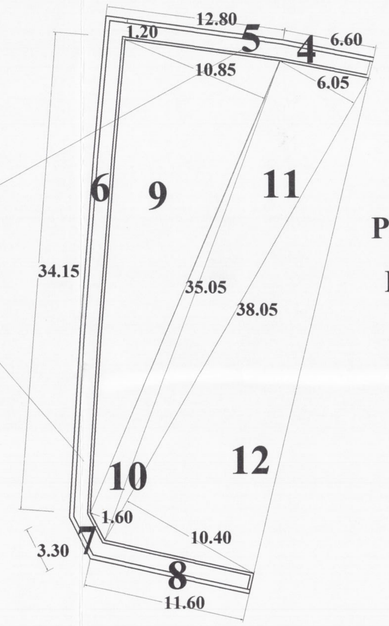

PARCHEGGIO
MQ. 532,31

CALCOLO SUPERFICIE COMPLESSIVA ZONA C.R.

1	10,80	6,20	0,5	33,48
2	16,35	4,60	0,5	37,61
3	28,10	3,95	0,5	55,50
4	31,25	4,15	0,5	64,84
5	34,00	4,00	0,5	68,00
6	34,00	18,45	0,5	313,65
7	33,25	14,20	0,5	236,08
8	33,25	17,15	0,5	285,12
9	17,55	9,25	0,5	81,17
10	11,60	2,00	0,5	11,60
11	34,40	10,75	0,5	184,90
12	34,00	8,40	0,5	142,80
13	42,50	10,35	0,5	219,94
14	72,45	13,55	0,5	490,85
15	72,45	9,80	0,5	355,01
16	82,75	46,50	0,5	1923,94
17	91,85	9,85	0,5	452,36
18	91,85	36,40	0,5	1671,67
19	61,20	3,45	0,5	105,57
20	61,20	17,30	0,5	529,38
21	71,90	25,75	0,5	925,71
22	32,20	5,10	0,5	82,11
23	71,90	29,95	0,5	1076,70
24	29,00	2,60	0,5	37,70
25	67,20	27,35	0,5	918,96
26	80,05	19,20	0,5	768,48
27	27,20	10,05	0,5	136,68
28	21,50	5,25	0,5	56,44
29	11,60	5,75	0,5	33,35
30	35,45	5,00	0,5	88,63
31	91,80	30,60	0,5	1404,54
32	91,80	25,60	0,5	1175,04
33	104,95	40,25	0,5	2112,12
34	52,35	8,90	0,5	232,96
35	41,50	29,05	0,5	602,79
36	50,85	14,85	0,5	377,56
37	96,20	33,55	0,5	1613,76
38	104,95	17,20	0,5	902,57
39	67,00	11,05	0,5	370,18
40	51,75	25,75	0,5	666,28
		Sommano	mq	20845,99

CALCOLO SUPERFICIE SEDE STRADALE E MARCIAPIEDI

1	9,45	1,4	0,5	6,62
2	9,45	3,36	0,5	15,88
3	22,5	4,55	0,5	51,19
4	23,94	5,05	0,5	60,45
5	5,96	3,32	0,5	9,89
6	5,96	1,48	0,5	4,41
7	9,82	4,3	0,5	21,11
8	58,07	4,85	0,5	140,82
9	52,12	5,1	0,5	132,91
10	22,61	5,31	0,5	60,03
11	42,19	5,31	0,5	112,01
12	62,71	4,44	0,5	139,22
13	42,26	3,78	0,5	79,87
14	42,83	5,78	0,5	123,78
15	39,15	5,24	0,5	102,57
16	8,01	4,01	0,5	16,06
17	16	4,91	0,5	39,28
18	16	4,31	0,5	34,48
19	25,49	5,14	0,5	65,51
20	32,09	1,73	0,5	27,76
21	32,09	3,87	0,5	62,09
22	7,17	2,61	0,5	9,36
		Sommano	mq	1304,40

CALCOLO SUPERFICIE PARCHEGGIO

9	35,05	10,85	0,5	190,15
10	36,5	1,6	0,5	29,20
11	38,05	6,05	0,5	115,10
12	38,05	10,4	0,5	197,86
		Sommano	mq	532,31

CALCOLO SUPERFICIE VERDE PUBBLICO

1	41,95	9,05	0,5	189,82
2	41,95	20,05	0,5	420,55
3	42,5	10,5	0,5	223,13
4	6,6	1,2		7,92
5	12,8	1,2		15,36
6	34,15	1,2		40,98
7	3,3	1,2		3,96
8	11,6	1,2		13,92
		Sommano	mq	915,64

COMUNE DI
SAN GIOVANNI LA PUNTA
PROVINCIA DI CATANIA

PIANO PARTICOLAREGGIATO DI RECUPERO URBANISTICO - ZONA C.R. DEL VIGENTE P.R.G.- VIA ALCALORO N. 35

TAVOLA
2

VERIFICA ANALITICA CONTEGGIO SUPERFICI INTERA AREA ZONA C.R. ED AREE DESTINATE ALLE OPERE DI URBANIZZAZIONE

Data:

Scala:

Aggiornato:

Il Progettista
Arch. Innocenzo Marletta

I Committenti

Visti e Pareri